

2022

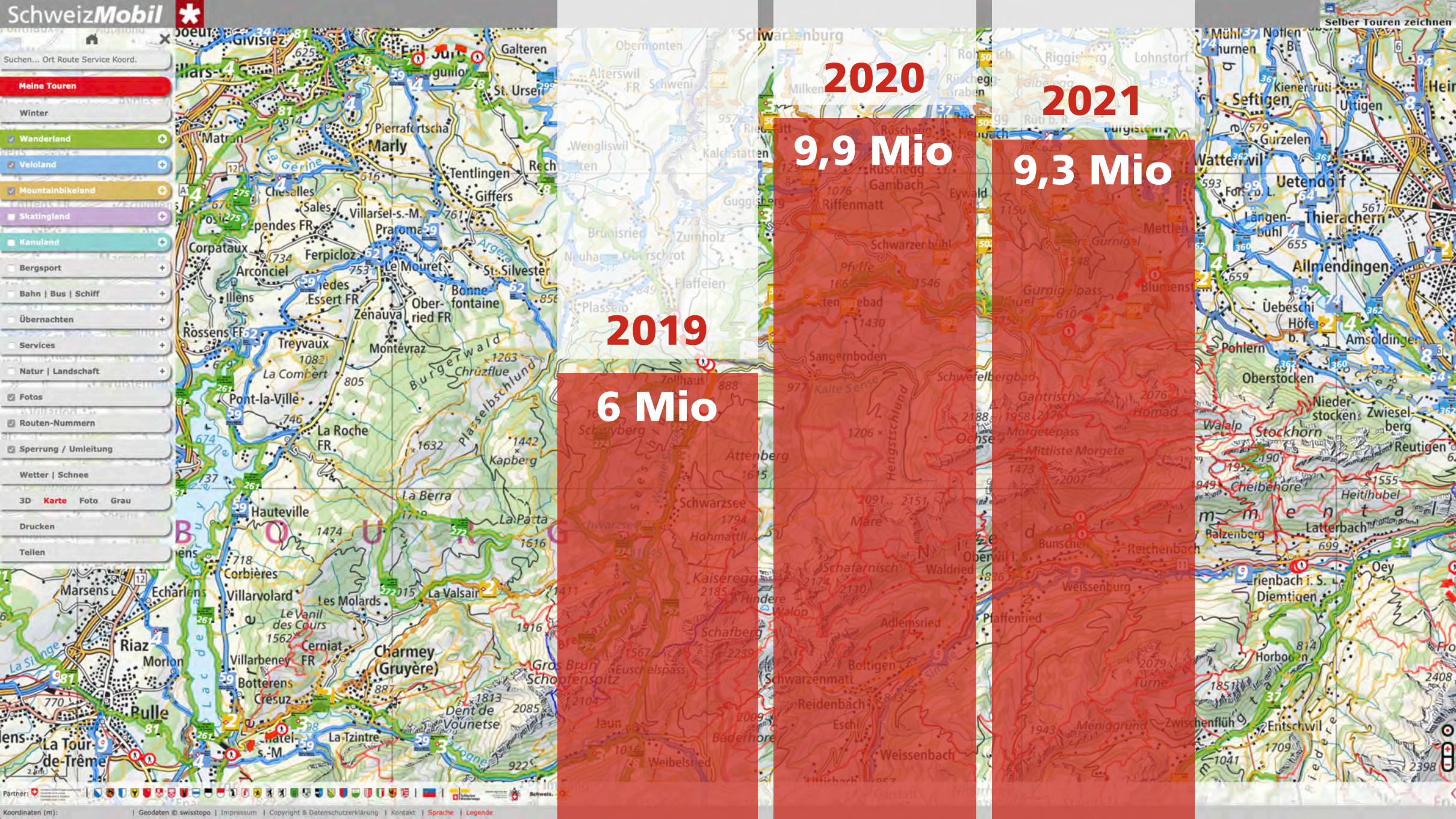
SchweizMobil
Suchen... Ort Route Service Koord.
Meine Touren
Winter
Wanderland
Veloland
Mountainbikeland
Skatingland
Kanuland
Bergsport
Bahn | Bus | Schiff
Übernachten
Services
Natur | Landschaft
Fotos
Routen-Nummern
Sperrung / Umleitung
Wetter | Schnee
3D Karte Foto Grau
Drucken
Teilen
Selber Touren zeichnen
2019
6 Mio
2020
9,9 Mio
2021
9,3 Mio
Geodaten © swisstopo | Impressum | Copyright & Datenschutzerklärung | Kontakt | Sprache | Legende

9,8 Mio

2019

21,4 Mio

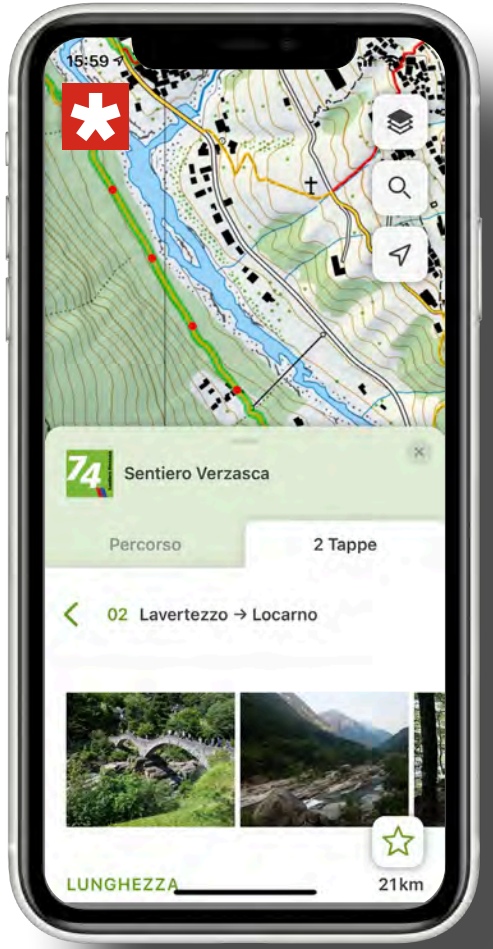

2020

25,5 Mio

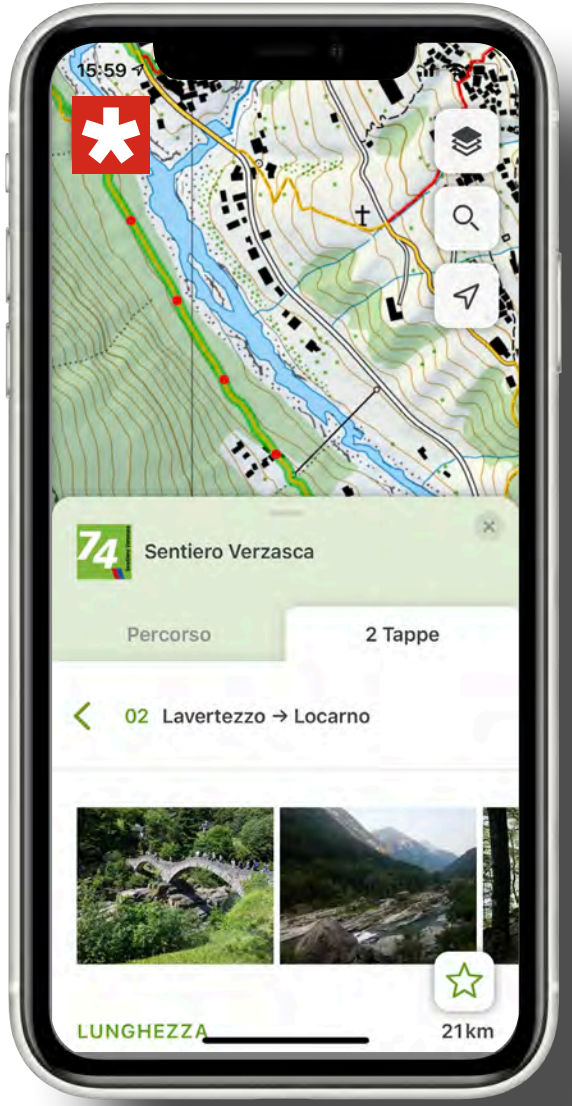

2021

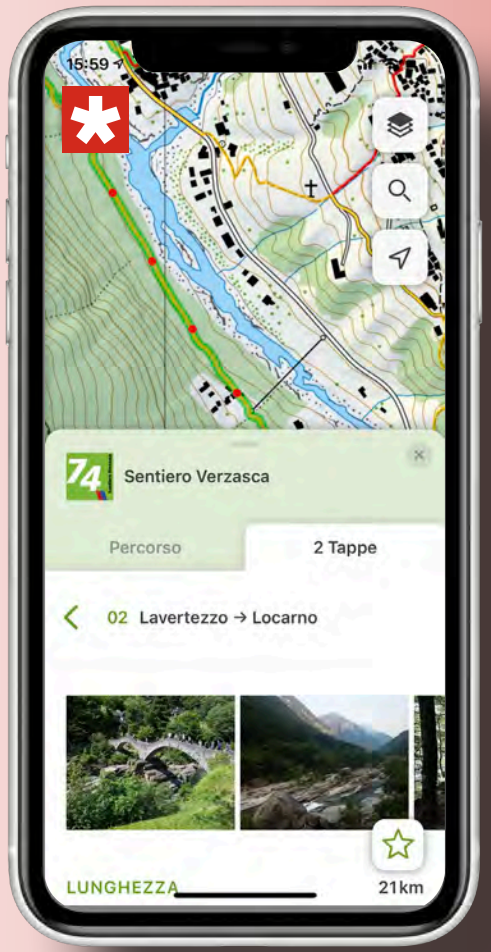
15:59
Sentiero Verzasca
Percorso
2 Tappe
02 Lavertezzo → Locarno
LUNGHEZZA
21km

1,7 Mio

7

66 (+1)

270 (+18 / -38)

9

54

54 (+1 / -1)

3

13 (+1 / -4)

261 (+8 / -1)

3

9 (-2)

6 (+3)

18

171 (+17 / -5)

211 (+22 / -5)

170 (+10)

98 (+3 / -1)

stouren ohne Übernachtung. Im Wander- und Mountainbikeland spielen auch Tagestouren im Rahmen von Ferienaufenthalten, im Veloland auch Mehrtagestouren eine wichtige Rolle. Im Mountainbikeland sind Mehrtagestouren relativ selten.

Während im Wanderland Mehrtagestouren typischerweise zwei Tage dauern, kommen im Veloland drei- bis viertägige Touren am häufigsten vor.

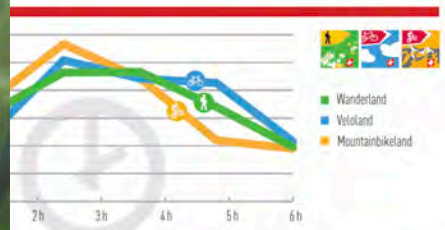

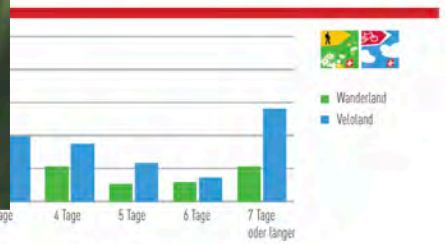

Touren mit und ohne Übernachtungen

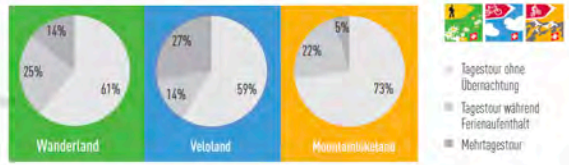

Datenbasis: Befragung der Wanderer/innen 2017 (Anzahl Befragte: 2 x 10), Veloland-Befragung 2019, Anzahl Befragte: 2'118, Mountainbikeland-Befragung 2019 (Anzahl Befragte: 631 [601 Mountainbiker mit gültigen Angaben zur Dauer]). Einer Reise Veloland/Wanderland/Mountainbikeland bewusst gewählt. (Hinweis: Beim Mountainbikeland konnte die Dauer von Mehrtagestouren aufgrund zu kleiner Fallzahl nicht ausgewertet werden.)

Anzahl Velos heute
2 000 000
1 800 000

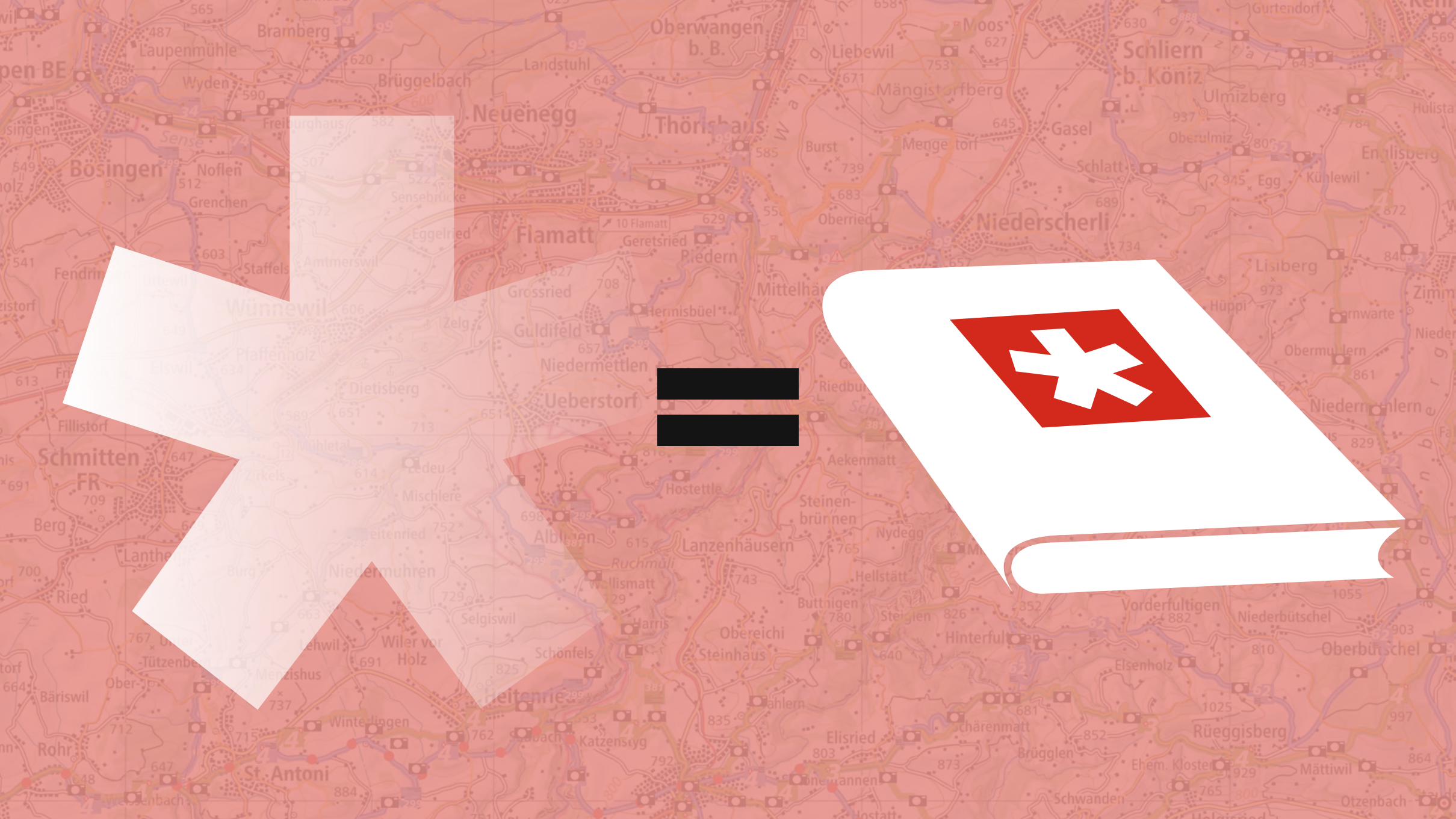
Bösingen
Flamatt
Wünnewil
Ueberstorf
Schmitten FR
Niederscherli
Schliern b. Köniz
Oberwangen b. B.
Neuenegg
Thörishaus
Lanzenhäusern
St. Antoni
Rüeggisberg

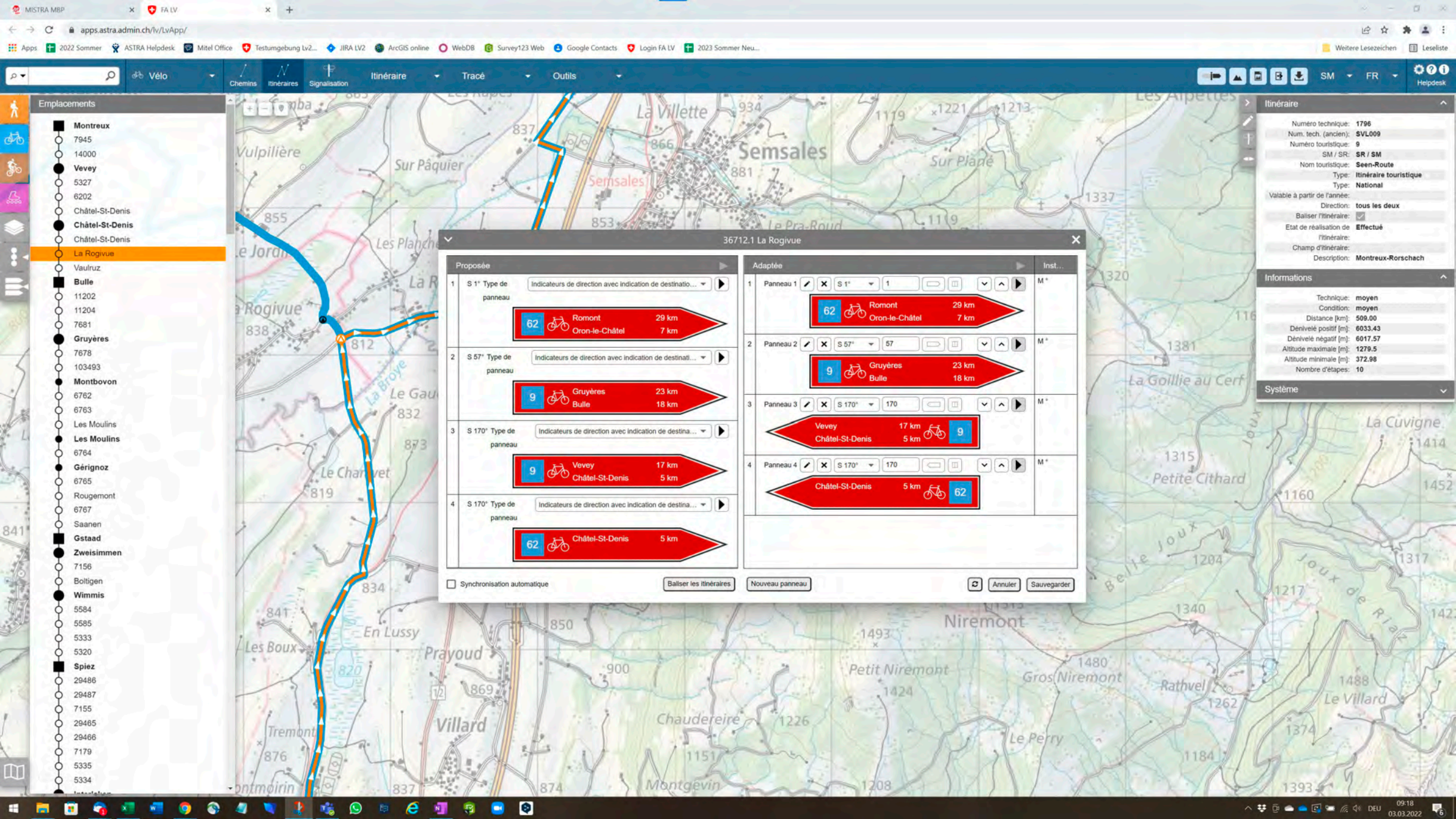
MISTRA MBP
FA LV
apps.astra.admin.ch/lv/LvApp/
Vélo
Chemins
Itinéraires
Signalisation
Itinéraire
Tracé
Outils
SM
FR
Helpdesk
Emplacements
Montreux
7945
14000
Vevey
5327
6202
Châtel-St-Denis
Châtel-St-Denis
Châtel-St-Denis
La Rogivue
Vaulruz
Bulle
11202
11204
7681
Gruyères
7678
103493
Montbovon
6762
6763
Les Moulins
Les Moulins
6764
Gérignoz
6765
Rougemont
6767
Saanen
Gstaad
Zweisimmen
7156
Boltigen
Wimmis
5584
5585
5333
5320
Spiez
29486
29487
7155
29465
29466
7179
5335
5334
36712.1 La Rogivue
Proposée
Adaptée
Inst...
1 S 1° Type de panneau
Indicateurs de direction avec indication de destinatio...
62 Romont 29 km
Oron-le-Châtel 7 km
2 S 57° Type de panneau
Indicateurs de direction avec indication de destinati...
9 Gruyères 23 km
Bulle 18 km
3 S 170° Type de panneau
Indicateurs de direction avec indication de destina...
9 Vevey 17 km
Châtel-St-Denis 5 km
4 S 170° Type de panneau
Indicateurs de direction avec indication de destina...
62 Châtel-St-Denis 5 km
Panneau 1 S 1° 1
62 Romont 29 km
Oron-le-Châtel 7 km
Panneau 2 S 57° 57
9 Gruyères 23 km
Bulle 18 km
Panneau 3 S 170° 170
Vevey 17 km
Châtel-St-Denis 5 km 9
Panneau 4 S 170° 170
Châtel-St-Denis 5 km 62
Synchronisation automatique
Baliser les itinéraires
Nouveau panneau
Annuler
Sauvegarder
Itinéraire
Numéro technique: 1796
Num. tech. (ancien): SVL009
Numéro touristique: 9
SM / SR: SR / SM
Nom touristique: Seen-Route
Type: Itinéraire touristique
Type: National
Valable à partir de l'année:
Direction: tous les deux
Baliser l'itinéraire:
Etat de réalisation de l'itinéraire: Effectué
Champ d'itinéraire:
Description: Montreux-Rorschach
Informations
Technique: moyen
Condition: moyen
Distance [km]: 509.00
Dénivelé positif [m]: 6033.43
Dénivelé négatif [m]: 6017.57
Altitude maximale [m]: 1279.5
Altitude minimale [m]: 372.98
Nombre d'étapes: 10
Système
La Villette
Semsales
Sur Pâquier
Vulpilière
Sur Plané
Le Pra-Roud
Le Jordi
Les Planches
La Rogivue
La Broye
Le Gau
Le Chanvet
La Goillie au Cerf
La Cuvigne
Petite Cithard
Belle Joux
Joux de Riaz
En Lussy
Les Boux
Prayoud
Villard
Tremont
Niremont
Petit Niremont
Gros Niremont
Rathvel
Le Villard
Chaudereire
Le Perry
Montgévin
DEU
09:18
03.03.2022

6

La Suisse à pied

Chemin des cols alpins

CHEMINS DE RANDONNÉE PÉDESTRE ET LA SUISSE À PIED

INFORMATIONS SUISSE RANDO — 2022

Schweizer Wanderwege

PERSONNEL

LEANDRO OETIKER

Successeur de Bernard Hinderling depuis le 1er avril 2022

S'occupera entre autres des cantons francophones.

ULRIKE MARX

Après sept ans chez Suisse Rando, Ulrike Marx a décidé de relever de nouveaux défis professionnels.

À partir de juin 2022, elle assumera un nouveau poste à l'Office des forêts et des dangers naturels du canton de Berne.

SUSANNE FRAUENFELDER

Sera en congé de maternité à partir d'août 2022 et reviendra chez Suisse Rando en mars 2023.

PROJETS ACTUELS

Nouvelle édition des « Objectifs de qualité des chemins de randonnée pédestre de Suisse »

- ✓ 2021 : contrôle de l'actualité de la première édition de 2007 et révision le cas échéant
- ✓ Mars 2022 : consultation
- → Automne 2022 : publication (dans la série « Documentation sur la mobilité douce » de l'OFROU)
- → Groupes cibles : experts travaillant dans les domaines planification, construction et entretien, signalisation ; responsables des services cantonaux de la randonnée pédestre

PROJETS ACTUELS

FAQ Sécurité en forêt

- ✓ Projet de l'OFROU
- ✓ Catalogue de questions et réponses (FAQ) sur divers sujets liés à la forêt
- → Groupes cibles : propriétaires forestiers, entreprises forestières, ACTP, services de mobilité douce, randonneurs, responsables de la chasse
- → Publication sur le site Internet à l'été/l'automne 2022

PROJETS ACTUELS

Vue d'ensemble axée sur l'application des comptages automatiques sur les chemins de randonnée pédestre

Sur mandat de l'OFROU et de Suisse Rando, la société urban mobility research élabore une base pratique en 4 modules sur les différentes technologies de comptage :

- **Module A :** documentation d'exemples pratiques (parc naturel de Sihlwald, parc naturel de Gantrisch, communes de Silvaplana et Engelberg)
- **Module B :** grille de décision pour l'achat et l'utilisation de technologies de comptage
- **Module C :** possibilités et limites de l'utilisation de Big Data (strava, swisscom)
- **Module D :** documentation d'un exemple de déroulement d'un processus de monitoring

→ Publication : début 2023

PROMOTION DES CHEMINS DE RANDONNÉE PÉDESTRE

FONDS DE PROJETS CHEMINS DE RANDONNÉE PÉDESTRE

- Soutien financier de mesures de valorisation de l'infrastructure des chemins de randonnée et du réseau de chemins de randonnée pédestre
- Dépôt de demandes possible à tout moment

FONDS MOBILIÈRE PONTS ET PASSERELLES

- Remise en état, remplacement ou création de ponts et de passerelles sur le réseau de chemins de randonnée pédestre
- Dépôt des demandes : mai à août 2022 pour les projets qui seront réalisés en 2023

PRIX D'ENCOURAGEMENT POSTE

- Promotion de projets de chemins de randonnée pédestre particulièrement adaptés aux familles
- Candidatures : mai à août 2022 pour les projets qui débuteront ou se trouveront dans la phase initiale de travaux en mai 2023 et seront achevés d'ici juin 2024

Renseignement et soumission de projets :
www.chemins.suisse-rando.ch/fr/promotion

Schweizer Wanderwege

OFFRES DE COURS

Signalisation/construction et entretien

Date	Cours	Lieu	Langue
21 et 22 avril 2022	Cours de signalisation	Cernier NE	F
9 et 10 juin 2022	Cours de signalisation	Aarwangen BE	D
30 juin et 1er juillet 2022	Cours de signalisation	Muotathal, SZ	D
13 et 14 octobre 2022	Cours de base construction et entretien	Muotathal, SZ	D

Site Internet des formations : www.chemins.suisse-rando.ch/fr/services/formation

Formations de chef(fe) de course 2022 :
www.suisse-rando.ch/fr/contribuer/formation-de-chef-de-course

Les cours de signalisation 2022 sont déjà complets.

MANIFESTATIONS

Conférence technique et 1er Congrès suisse de la randonnée

1ER CONGRÈS SUISSE DE LA RANDONNÉE
MÉGATENDANCE RANDONNÉE : « QUE DEMANDER DE PLUS QUE LA NATURE ? »

- Du 22 au 23 août 2022 à Gstaad
- Suisse Rando est partenaire de compétence et participe à l'élaboration du programme, à la recherche d'intervenants et à la communication.
- Des organisations de gestion de destinations, des partenaires de service de destinations, des communes et d'autres acteurs se rencontrent pour des échanges interdisciplinaires.
- L'événement pilote doit lancer des échanges d'expériences et offrir une plateforme aux innovations et aux projets concrets.

→ Inscription : www.congres_randonnee.ch

CONFÉRENCE TECHNIQUE SUISSE RANDO/OFROU

- Prévue début décembre à Berne


0%


LIBERTÉ
ET
PATRIE

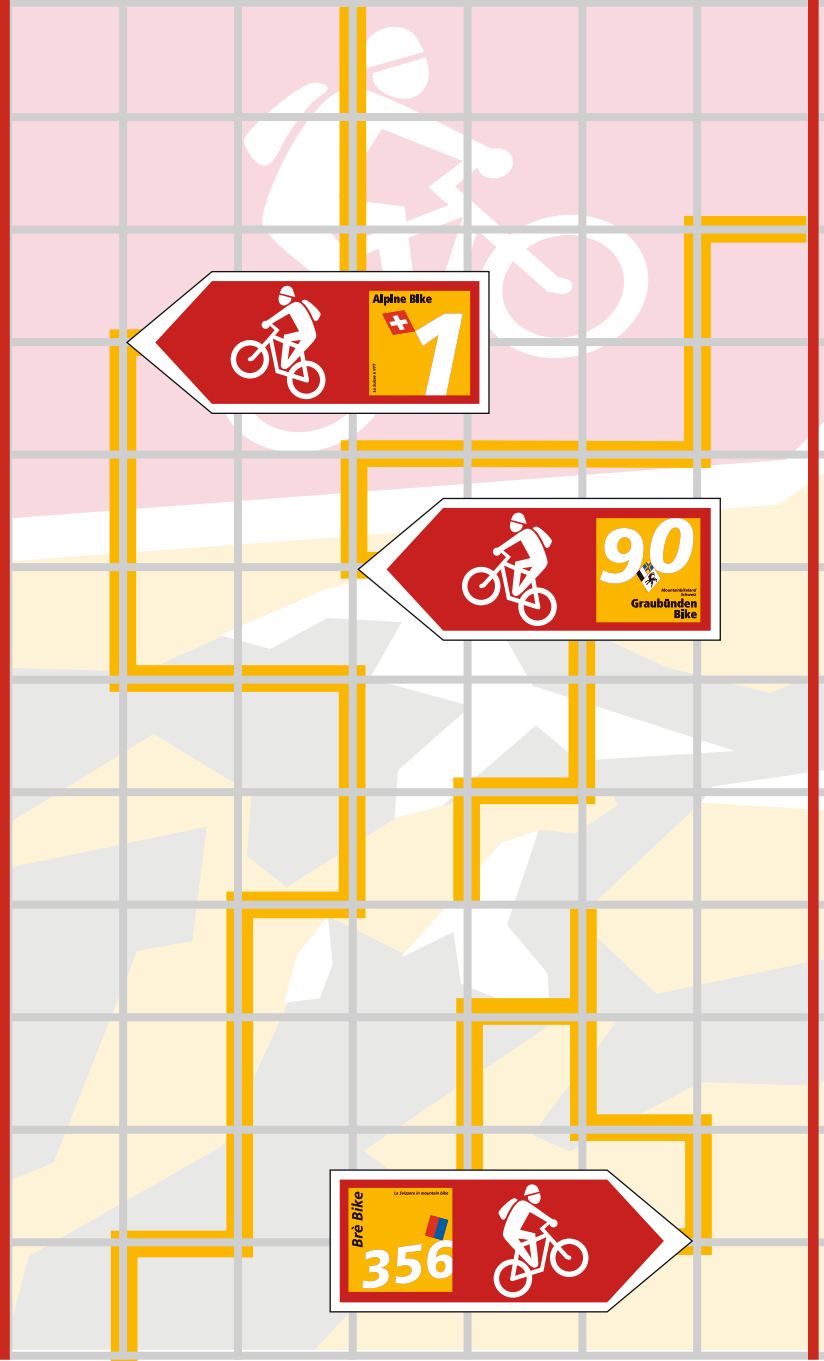
Alpine Bike
1
90
Graubünden
Bike
Brè Bike
356

Unterfidersberg
1145
1015
Vorderfli
Hüttwald
Gschw
472
853
735
923
Schluchen
1024
Brand
696
Brändliberg
Taren
Flibach
759
Salen
Sittewal
Tutz
Sattel
540
477
Höf
Stalden
618
2
Chapfenberg
521
Fli
Schloss
Kloster
427
423
Weesen
430
Bad
A3
45 Weesen
423
Gäsi
428
Escherkanal

3

Skatingland Schweiz

Mittelland Skate



Fiescheralp
Wandflue
Winterw
Bidmi
Zmutt

2019
2020
2021
2022


2021
2022
Fiescheralp
mutt

PROJETS ACTUELS HIVER

INFORMATIONS SUISSE RANDO 2022

Schweizer Wanderwege

CHEMINS DE RANDONNÉE HIVERNALE ET ITINÉRAIRES DE RAQUETTES À NEIGE BALISÉS

Depuis 2020, Suisse Rando est l'organisation nationale, officiellement reconnue, pour les chemins de randonnée hivernale et les itinéraires de raquettes à neige balisés.

Conseil et services

- Élaboration et mise à disposition de bases techniques à jour
- Newsletter pour promouvoir la qualité des offres hivernales dans toute la Suisse
- Conseil spécialisé pour les autorités responsables, les ACTP et les services cantonaux
- Renseignements juridiques et spécifiques à la responsabilité
- Manifestations d'information pour les autorités responsables, les cantons, etc. (sur demande)
- Inspections de chemins de randonnée hivernale et d'itinéraires de raquettes à neige (sur demande)

Plateforme d'information :
https://www.chemins.suisse-rando.ch/fr/hiver

Contact :
Daniela Rommel daniela.rommel@schweizer-wanderwege.ch, 031 370 10 28

PROJETS ACTUELS HIVER

Réseau de base pour la randonnée hivernale

Objectifs du projet

- Enregistrement numérique et gestion de l'ensemble de l'offre de randonnée hivernale balisée (chemins de randonnée hivernale et itinéraires de raquettes à neige) dans un répertoire national.

- Publication par swisstopo en tant qu'ensemble de données national
- Intégration des offres « best of » de SuisseMobile

Les données seront mises gratuitement à la disposition de tiers :
- utilisation par Suisse Rando et les ACTP en tant que base pour des prestations (comme des propositions de randonnées)
- utilisation par Suisse Rando, les ACTP et des tiers en tant qu'outil de travail (p. ex. planification et entretien de l'offre)

Contact :
Olivia Grimm, olivia.grimm@schweizer-wanderwege.ch, 031 370 10 43
Michael Dubach, michael.dubach@schweizer-wanderwege.ch, 031 370 10 40

PROJETS ACTUELS HIVER

Réseau de base pour la randonnée hivernale : feuille de route

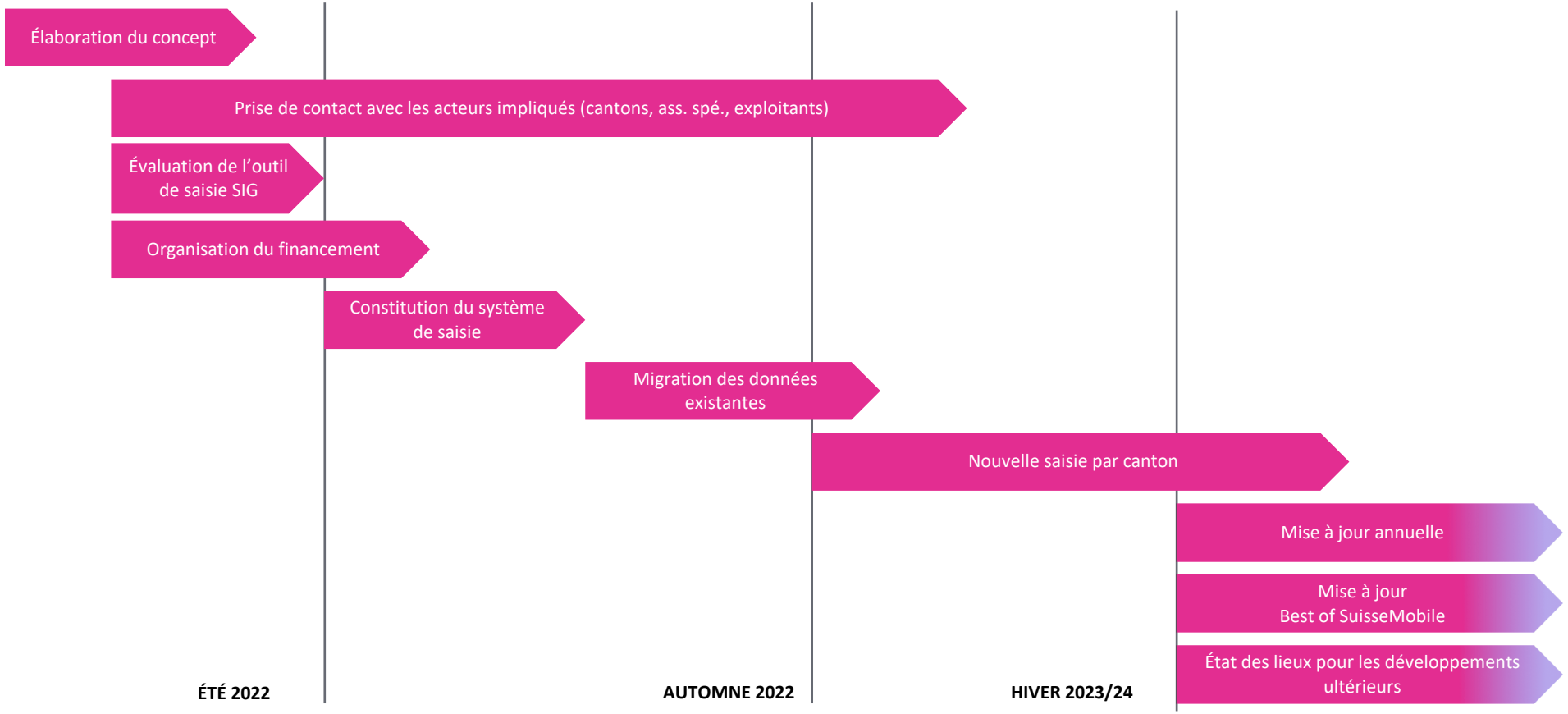

SchweizMobil
Selber Touren zeichnen
Veloland
Alpenpanorama-Route
Etappe 6 Thun—Fribourg
Vom Chabisland durch den wilden Sensegraben nach Freiburg im Üechtland. Die Altstadt mit Kathedrale und den 200 gotischen Häuserfassaden liegt malerisch in der Flussschlaufe der Saane.
Länge
53 km
Strassen und Wege
Asphalt: 52 km
Naturbelag: 1 km
Aufstiege | Abstiege
950 m | 880 m
Kondition
schwer
Mehr
Etappe markieren
Route markieren
Etappe drucken
Laupen BE
Bösingen
Neuenegg
Flamatt
Wünnewil
Schmitten FR
Niederscherli
Oberscherli
Oberbalm
Mittelhäusern
Lanzenhäusern
Mischlern
Hinterfultigen
Obereichi
Steinhaus
Elisried
Schwarzenburg
St. Antoni
Tafers
Schliern b. Köniz
Gasel
Menge torf
Schlatt
Ueberstorf
Niedermuhren
Jetschwil
Mamishaus
Rüeggisberg
Bütschelegg
Oberbütschel
Helgisried
Mättiwil
Otzenbach
Koordinaten (m):
Geodaten © swisstopo | Impressum | Copyright & Datenschutzerklärung | Kontakt | Sprache | Legende

2023*

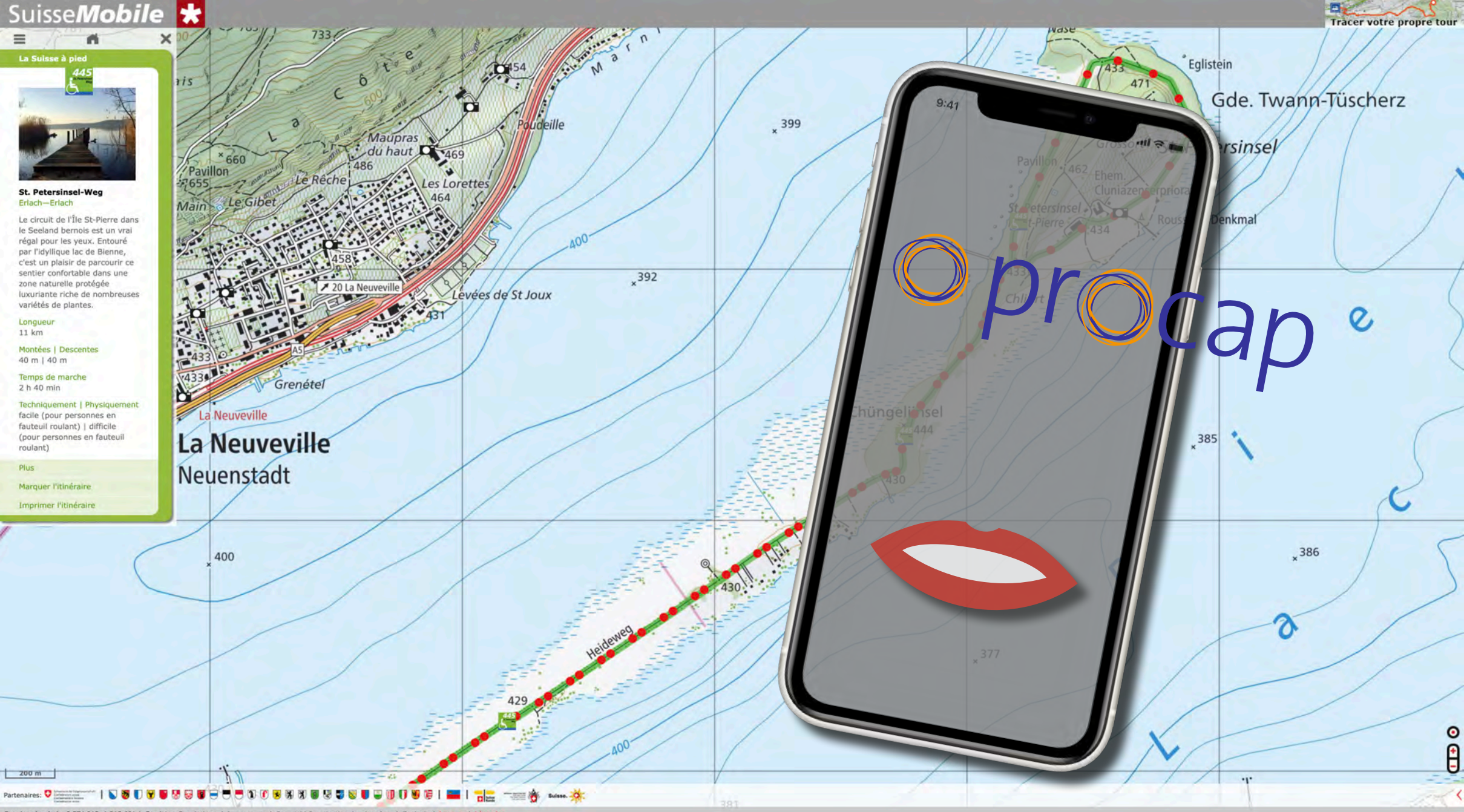
SuisseMobile
Tracer votre propre tour
La Suisse à pied
445
St. Petersinsel-Weg
Erlach—Erlach
Le circuit de l'Île St-Pierre dans le Seeland bernois est un vrai régal pour les yeux. Entouré par l'idyllique lac de Bienne, c'est un plaisir de parcourir ce sentier confortable dans une zone naturelle protégée luxuriante riche de nombreuses variétés de plantes.
Longueur
11 km
Montées | Descentes
40 m | 40 m
Temps de marche
2 h 40 min
Techniquement | Physiquement
facile (pour personnes en fauteuil roulant) | difficile (pour personnes en fauteuil roulant)
Plus
Marquer l'itinéraire
Imprimer l'itinéraire
La Côte
Maupras du haut
Poudeille
Pavillon
Le Rêche
Le Gibet
Les Lorettes
20 La Neuveville
Levées de St Joux
Grenétel
La Neuveville
La Neuveville
Neuenstadt
Heideweg
Eglistein
Gde. Twann-Tüscherz
Denkmal
Chüngeliinsel
200 m
Partenaires:
Coordonnées (m) : 2 574 912, 1 213 681 | Geodaten © swisstopo | Impressum | Copyright & protection des données | Contact | Langue | Légendes
9:41
procap



Switzerland.

Eurotrek

37’700 +47%

COMMUNICATION ET PARTENARIATS

INFORMATIONS SUISSE RANDO 2022

Schweizer Wanderwege

COMMUNICATION ET PARTENARIATS

Événements et nouveau partenariat

COOP RANDO FAMILLE

- Du 4 juin au 9 octobre sur 10 sites dans toute la Suisse
- Story 2022 : Sur les traces de Sherlock Holmes
- Informations et programme : https://coop-randofamille.ch/

16E NUIT SUISSE DE LA RANDONNÉE

- Dans la nuit du samedi 16 au dimanche 17 juillet 2022
- Enregistrement des offres et inscription aux différentes randonnées nocturnes sur www.nuitrando.ch

NOUVEAU PARTENARIAT AVEC LINDT & SPRÜNGLI

- 2022 Partenaire de projet :
  Vente d'une tablette de chocolat avec logo de Suisse Rando et concours
  Engagement bénévole de collaborateurs de L&S sur le réseau de chemins de randonnée pédestre
- 2023 Option de partenariat en nature ou même principal

COMMUNICATION ET PARTENARIATS

Campagnes

CAMPAGNE « MERCI »

- Poursuite de la campagne en ligne 2021 (planification continue)
- Objectif : trouver des donateurs et des membres
- Site Internet : https://merci-rando.ch

LIKE TO HIKE

- 4e édition de la série de vidéos, consacrée au « Code de conduite du randonneur »
- Publication mi-mai 2022
- Site Internet : https://www.like-to-hike.ch

CAMPAGNE « LA MONTAGNE EN SÉCURITÉ » (BPA ET SUISSE RANDO)

- Poursuite de la campagne, messages analogues à ceux de 2020/21
- Slogan « Randonner n’est pas se balader »
- Site Internet : https://rando-en-montagne.ch/